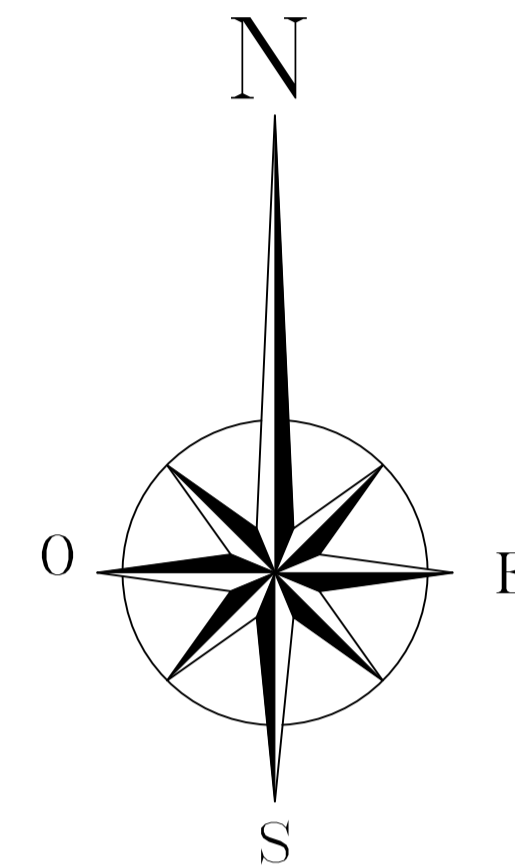
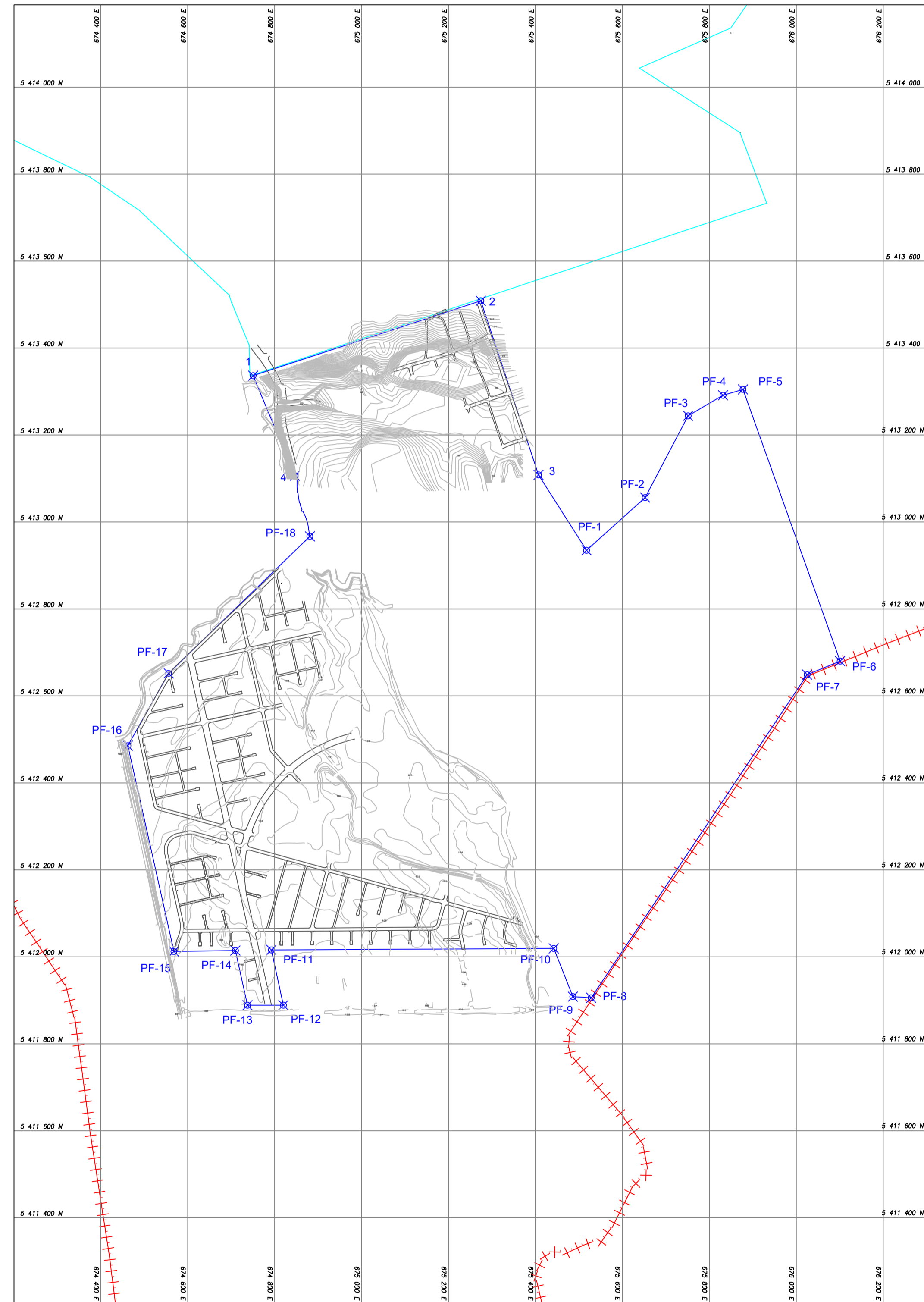


# PLANO AREA CONCESION / ALERCE SUR

Esc. 1 : 7.500

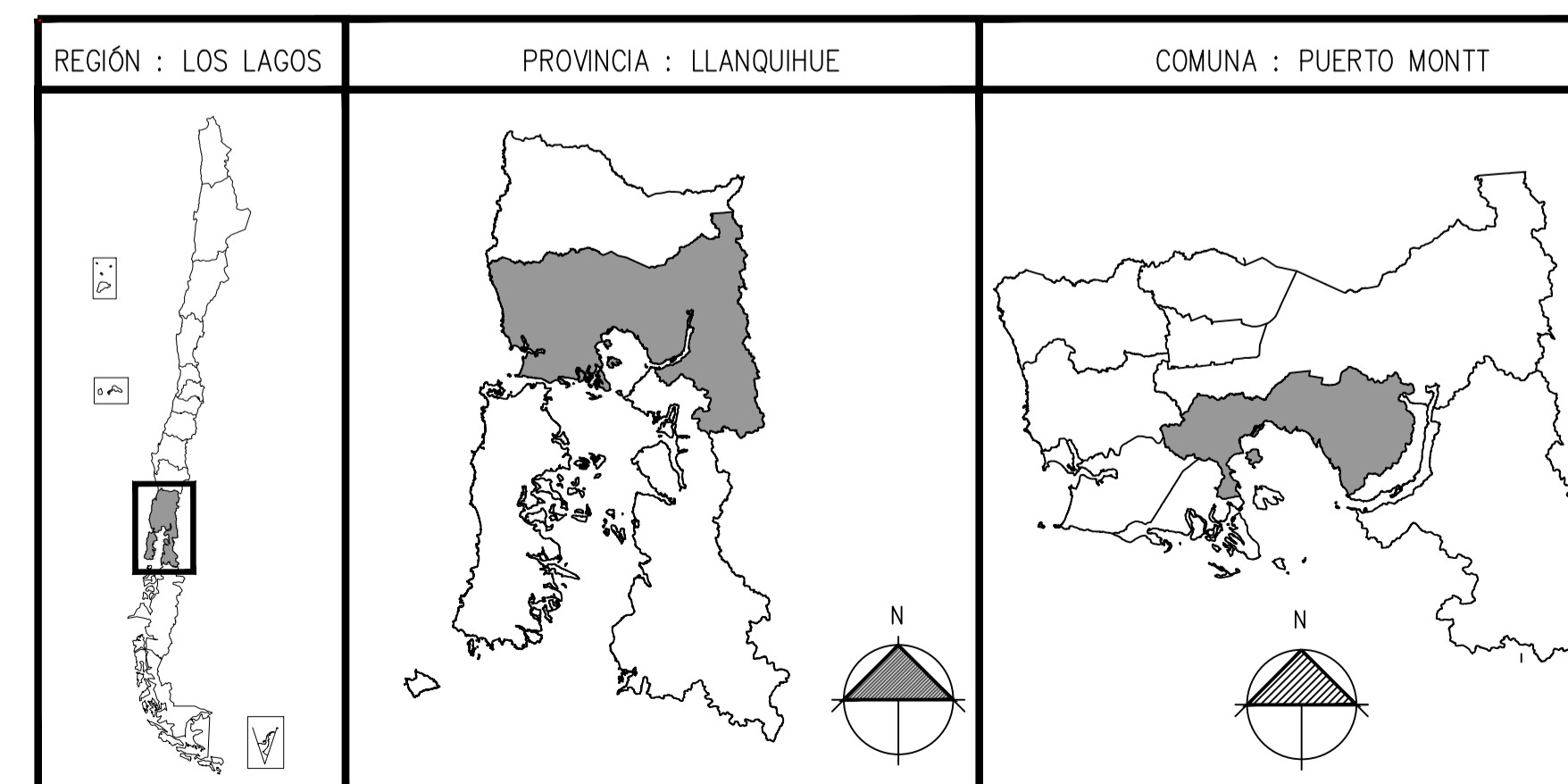



SIMBOLOGIA	
	TERRITORIO OPERACIONAL ESSAL-ALERCE
	TERRITORIO OPERACIONAL ASP-ALERCE SUR
	CURVAS DE NIVEL
	LÍMITE URBANO - P.R.C RES-71/1997

CUADRO DE SUPERFICIES TERRENO		
POLIGONO	M2	HA
1-2-3-PF1-PF2-PF3-PF4-PF5-PF6-PF7-PF8-PF9-PF10-PF11-PF12-PF13-PF14-PF15-PF16-PF17-PF18-4	1.613.169,314	161,32
TOTAL SUPERFICIE	1.613.169,314	161,32

Datum WGS84 Huso 18S

Vértice	Este	Norte
1	674.750	5.413.336
2	675.274	5.413.509
3	675.407	5.413.108
PF-1	675.517	5.412.935
PF-2	675.652	5.413.056
PF-3	675.751	5.413.244
PF-4	675.831	5.413.291
PF-5	675.877	5.413.305
PF-6	676.101	5.412.680
PF-7	676.025	5.412.649
PF-8	675.528	5.411.906
PF-9	675.486	5.411.909
PF-10	675.442	5.412.019
PF-11	674.792	5.412.016
PF-12	674.820	5.411.889
PF-13	674.737	5.411.889
PF-14	674.710	5.412.015
PF-15	674.568	5.412.012
PF-16	674.462	5.412.486
PF-17	674.556	5.412.652
PF-18	674.881	5.412.967
4	674.846	5.413.107





**AGUAS SAN PEDRO S.A.**

ACTUALIZACIÓN PLAN DE DESARROLLO 2023-2037  
CONCESIÓN ALERCE

REGION DE LOS LAGOS      PROVINCIA LLANQUIHUE      COMUNA PUERTO MONTT

CATEGORIA	NOMBRE	FIRMA	FECHA
JEFE PROYECTO	E.S.M		AGO 2022
ING. PROYECTISTA	E.S.M		AGO 2022
DIBUJANTE	V.M.E.		AGO 2022

AUTORIZACION  
GERENTE GENERAL

N° PROYECTO: 141-VITAN      **SC-10-38**      FECHA: DIC 2022      ESCALA INDICADAS      LAMINA 01 DE 01      REVISION 2

